

Médias sociaux :

Pour la mise en valeur des
archives religieuses

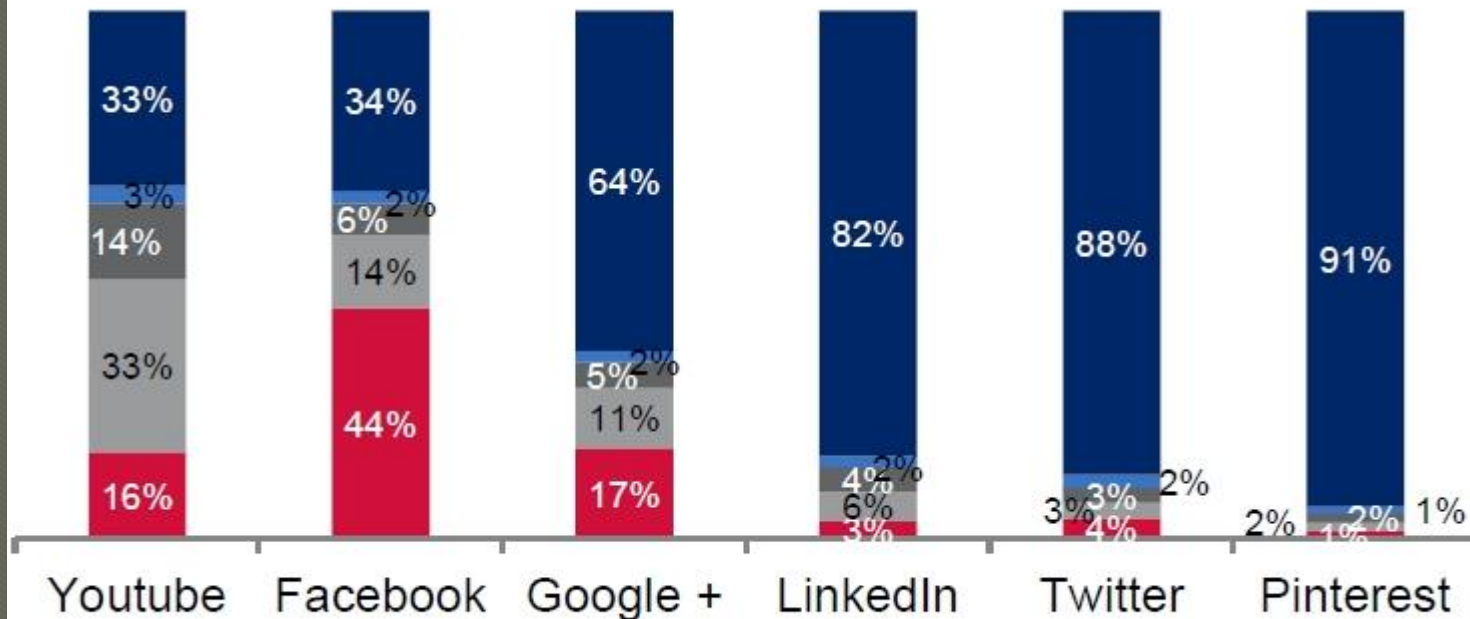
Dhyana Robert
Candidate à la maîtrise en histoire
Université de Sherbrooke

Les Québécois, actifs sur les médias sociaux



Source : Cefrio (juin 2013). *Les adultes québécois toujours très actifs sur les médias sociaux* [site web]. Consulté le 13 mai 2014, <http://www.cefrio.qc.ca/netendances/medias-sociaux-2013/choix-plateformes-sociales/#twitter-et-google-aussi-populaires-quelque-soit-l-age>

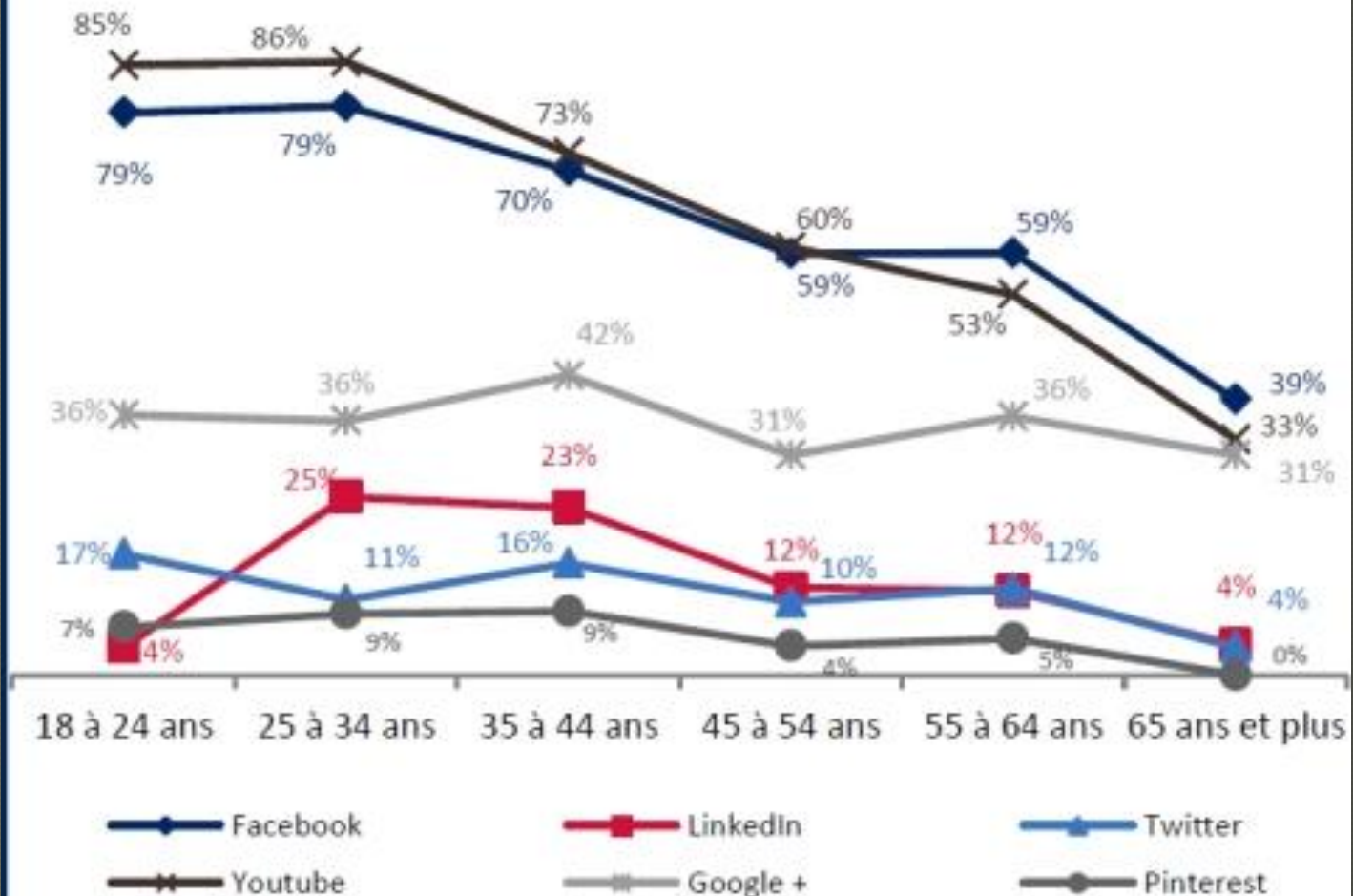
Fréquence d'utilisation des différentes plateformes sociales



Base : internautes québécois (n=764)

Source : Cefrio (juin 2013). *Les adultes québécois toujours très actifs sur les médias sociaux* [site web]. Consulté le 13 mai 2014, <http://www.cefrio.qc.ca/netendances/medias-sociaux-2013/choix-plateformes-sociales/#twitter-et-google-aussi-populaires-quelque-soit-l-age>

Utilisation des plateformes sociales par les internautes québécois selon l'âge



Source : Cefrio (juin 2013). *Les adultes québécois toujours très actifs sur les médias sociaux* [site web]. Consulté le 13 mai 2014, <http://www.cefrio.qc.ca/netendances/medias-sociaux-2013/choix-plateformes-sociales/#twitter-et-google-aussi-populaires-quelque-soit-l-age>

YouTube : Une plateforme vidéographique



<https://www.youtube.com>

Facebook : un « outil social »

The Facebook logo, consisting of the word "facebook" in a white, lowercase, sans-serif font, centered on a solid blue rectangular background. A small registered trademark symbol (®) is located at the end of the word.

facebook®

<https://www.facebook.com/>

Facebook : créer une page

facebook

Adresse électronique ou téléphone

Mot de passe

Connexion

Garder ma session active

[Mot de passe oublié ?](#)



Vous partez déjà ? Ne ratez plus rien !
Accédez à facebook.com sur votre téléphone mobile.

Utiliser Facebook Mobile

Inscription

C'est gratuit (et ça le restera toujours)

Prénom

Nom de famille

Votre adresse électronique

Confirmez votre adresse électronique

Nouveau mot de passe

Date de naissance

Jour ▼

Mois ▼

Année ▼

[Pourquoi dois-je indiquer ma date de naissance ?](#)

Femme Homme

En cliquant sur **Inscription**, vous acceptez nos [Conditions et indiquez que vous avez lu notre Politique d'utilisation des données](#), y compris notre [Utilisation des cookies](#).

Inscription

[Créer une Page pour une célébrité, un groupe ou une entreprise.](#)

[English \(US\)](#) [Français \(France\)](#) [Français \(Canada\)](#) [Español](#) [Português \(Brasil\)](#) [Deutsch](#) [Italiano](#) [العربية](#) [हिन्दी](#) [中文\(简体\)](#) [...](#)

[Mobile](#) [Retrouver des amis](#) [Badges](#) [Personnes](#) [Pages](#) [Applications](#) [Jeux](#) [Musique](#) [Emplacements](#)
[Rubriques](#) [À propos](#) [Créer une publicité](#) [Créer une Page](#) [Développeurs](#) [Emplois](#) [Confidentialité](#) [Cookies](#) [Conditions d'utilisation](#)
[Aide](#)

Facebook © 2014 · Français (France)

Partager sur Facebook

 Chercher des personnes, des lieux ou d'autres choses

 **Archives de Montréal** **Journal** ▾ **Récente** ▾

 **Archives de Montréal** a partagé un lien.
5 mai · Modifié 

Le nord de l'île de Montréal depuis les airs en 1947, 1958 et 1962. Un bel assemblage réalisé par M. Jacques Lebleu à partir de nos photographies aériennes...



Montréal, quartiers du nord de l'île vus des airs en 1947, 1958 et 1962
www.flickr.com

Sets let you organize your photos on Flickr. Explore the 3 photos in this set.

J'aime · Commenter · Partager  3

 30 personnes aiment ça.

 **Claude J. Leduc** Wow, incroyable le développement. Je dois avouer qu'après avoir vu plusieurs photos aériennes et obliques que Montréal a changé et évolué avec tous ces développements. C'est loin d'être fini...

s choses

 **Dhyana** **Accueil** **Retrouver des amis**   

 **Statut**  **Photo**  **Lieu**  **Évènement marquant**

Exprimez-vous


 **Dhyana Robert** a partagé un lien via **Archives de Montréal**.
Il y a 5 secondes 



Montréal, quartiers du nord de l'île vus des airs en 1947, 1958 et 1962
www.flickr.com

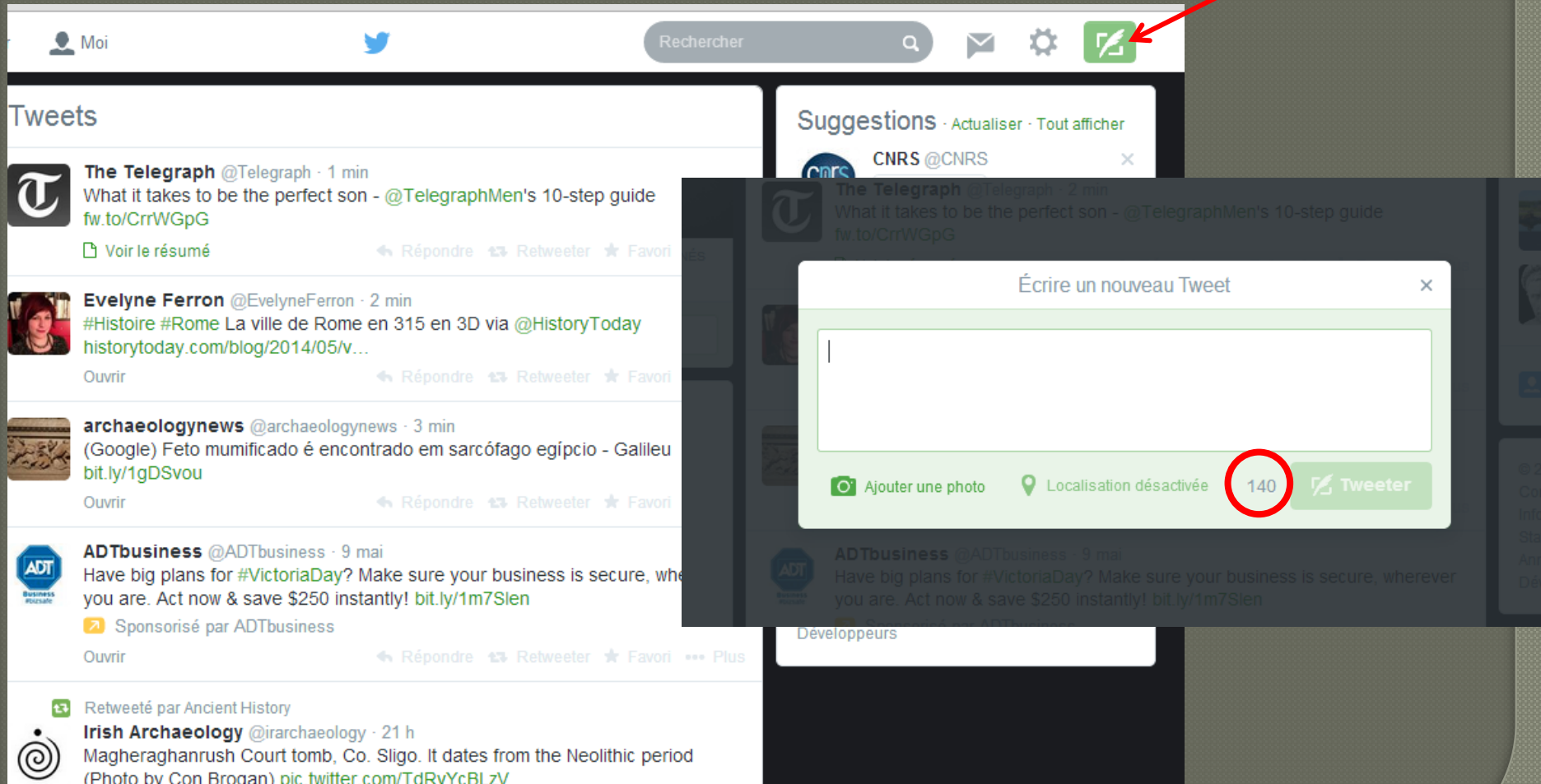
J'aime · Commenter · Partager

Twitter : @PlateformeSociale



<https://twitter.com/>

Écrire un « tweet »



The image shows a screenshot of the Twitter web interface. At the top, the navigation bar includes a profile icon labeled 'Moi', the Twitter bird logo, a search bar with the text 'Rechercher', and icons for messages, settings, and a green 'Compose' button with a white pencil icon. A red arrow points to this 'Compose' button. Below the navigation bar, the main content area is split into two columns: 'Tweets' on the left and 'Suggestions' on the right. The 'Tweets' column displays a list of tweets from various users, including The Telegraph, Evelyne Ferron, archaeologynews, and ADTbusiness. The 'Suggestions' column shows a tweet from CNRS. Overlaid on the right side of the interface is a modal window titled 'Écrire un nouveau Tweet'. This window contains a large text input field with a cursor. Below the input field, there are three options: 'Ajouter une photo' with a camera icon, 'Localisation désactivée' with a location pin icon, and a character count '140' which is circled in red. To the right of the character count is a green 'Tweeter' button with a white paper plane icon.

Moi

Rechercher

Tweets

Suggestions · Actualiser · Tout afficher

The Telegraph @Telegraph · 1 min
What it takes to be the perfect son - @TelegraphMen's 10-step guide
fw.to/CrrWGpG
Voir le résumé Répondre Retweeter Favori

Evelyne Ferron @EvelyneFerron · 2 min
#Histoire #Rome La ville de Rome en 315 en 3D via @HistoryToday
historytoday.com/blog/2014/05/v...
Ouvrir Répondre Retweeter Favori

archaeologynews @archaeologynews · 3 min
(Google) Feto mumificado é encontrado em sarcófago egípcio - Galileu
bit.ly/1gDSvou
Ouvrir Répondre Retweeter Favori

ADTbusiness @ADTbusiness · 9 mai
Have big plans for #VictoriaDay? Make sure your business is secure, where
you are. Act now & save \$250 instantly! bit.ly/1m7Slen
Sponsorisé par ADTbusiness
Ouvrir Répondre Retweeter Favori Plus

Retweeté par Ancient History

Irish Archaeology @irarchaeology · 21 h
Magheraghanrush Court tomb. Co. Sligo. It dates from the Neolithic period
(Photo by Con Brogan) pic.twitter.com/TdRvYcBLzV

CNRS @CNRS

The Telegraph @Telegraph · 2 min
What it takes to be the perfect son - @TelegraphMen's 10-step guide
fw.to/CrrWGpG

Écrire un nouveau Tweet

Ajouter une photo Localisation désactivée 140 Tweeter

Developpeurs

Google + : un réseau social circulaire



<https://plus.google.com>



Toute l'Histoire

Discussion - 06:02

Le saviez-vous? Henri IV fut assassiné le 14 mai 1610 par François Ravaillac, catholique fanatique, dans la rue de la Ferronnerie à Paris.



+1



Ajoutez un commentaire...



Google



+Dhyana



Gmail



Plus

1-50 sur 793



Fr



Amis
4

Famille
0

Connaissances
2

Travail
1

Archéologie+...
7

Flickr : Photos et vidéos à
partager

flickr

<https://www.flickr.com/>



Archives de la Ville de Montréal

Abonné

82 Albums

juin 2009
Membre depuis

Galerie

Albums

Favoris



Le voyage d'un Montréalais...
120 photos

Frédéric Back et l'art dans...
29 photos

Montréal depuis les airs...
43 photos

Activités hivernales, ...
156 photos

Les quartiers disparus de...
132 photos

Les quartiers disparus de...
76 photos

Les quartiers disparus de...
119 photos

Les quartiers disparus de...
113 photos

André Malraux à Montréal, ...
52 photos

Inauguration de la Place...
77 photos

Inauguration des travaux...
35 photos

Du camping dans la...
39 photos

La Ronde, 1967 à 1970
130 photos

Exposition française au...
9 photos





(rues Vitré et Viger). 1963. VM94-C292-0011



Archives de la Ville de...

Abonné

Archives de la...
Membre depuis : 2009

Photo prise le : 24 octobre 2013.
8 831 Affichages

Informations supplémentaires (Afficher moins)

Certains droits réservés (licence Creative Commons)

Tout le monde peut voir cette photo

Publier un commentaire

Galerie de Archives de la Ville... (3 289)



Cette photo est également visible dans

Les quartiers disparus de... (album)

Tags

- Autoroute
- Ville-Marie
- Quartiers
- disparus
- Démolition

Les quartiers disparus de Montréal : le secteur de l'autoroute Ville-Marie. 13 décembre 1963.

Archives de la Ville de Montréal

La mise en place d'un important axe est-ouest traversant l'île de Montréal préoccupe les... [See more](#)

132
Photos

7 377
Affichages

[Afficher tous les albums](#)

Photos

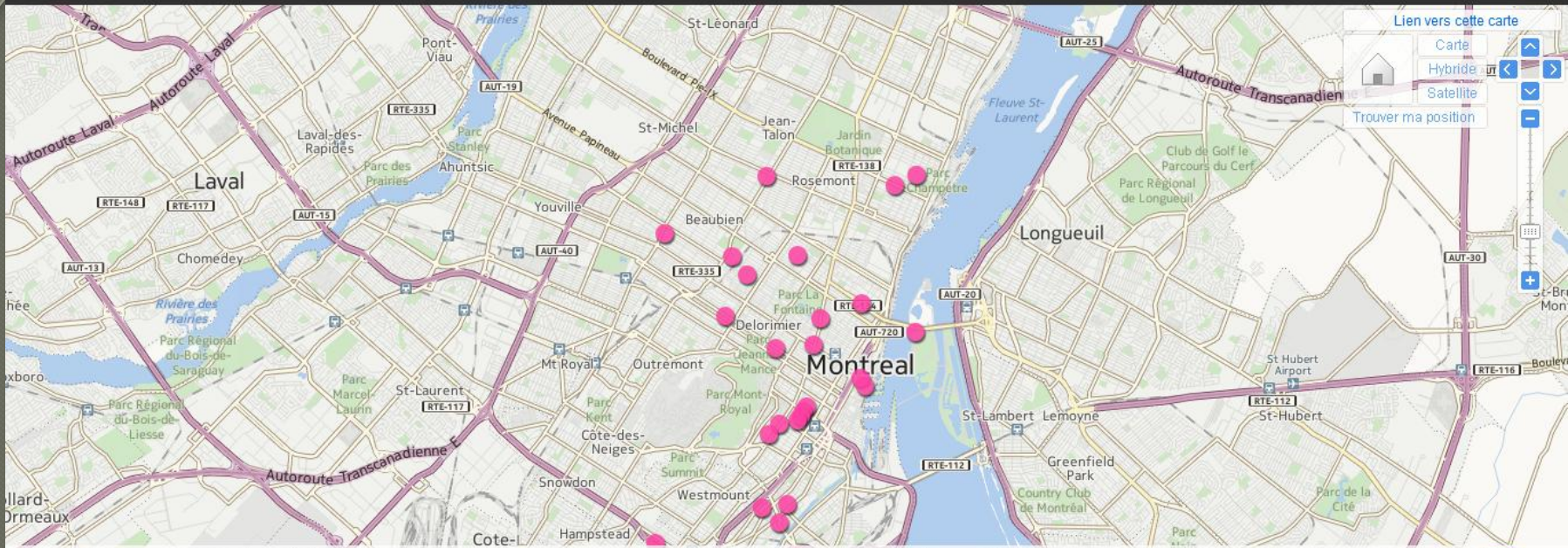
La mise en place d'un important axe est-ouest traversant l'île de Montréal préoccupe les administrateurs municipaux dès le début du 20e siècle. L'idée semble moderne, fonctionnelle et ressurgit chaque fois que Montréal songe à s'embellir, à développer son territoire ou à s'imposer sur la scène internationale.

En 1958, le maire Sarto Fournier étudie les différents tracés envisagés pour une telle autoroute est-ouest, dont il promet la construction en vue de la prochaine élection. Repris à l'échelle provinciale par l'équipe de Jean Lesage à partir de 1960, le projet se concrétise progressivement sous la forme d'un tronçon de la Transcanadienne, développé dans l'axe de la rue Vitrié. Proposé par l'architecte et urbaniste Blanche Lemco Van Ginkel, le tracé adopté traverse la ville de Westmount et les arrondissements Le Sud-Ouest et Ville-Marie, depuis l'actuel échangeur Turcot à l'ouest jusqu'à la rue Saint-Clément à l'est.

En décembre 1963, l'administration municipale réalise un premier inventaire photographique des habitations qui doivent être démolies pour faire place à la nouvelle infrastructure. Les photographes de la Ville sillonnent le secteur, comme ils l'ont fait peu de temps avant pour les quartiers rasés du Red Light ou du Village-aux-Oies. Chaque façade et chaque intérieur font l'objet d'une numérotation détaillée.

En tout, près de 15 000 personnes seront déplacées tout au long de la construction de l'autoroute Ville-Marie. En 1967, 850 familles sont déjà expropriées dans le secteur ouest du tronçon. 280 d'entre elles,





Archives de la Ville de Montréal éléments

Rechercher sur la carte



Vieux-Montréal, 1964, VM94-AD31-016 par Archives de la Ville de Montréal



Archives de la Ville de Montréal éléments

HistoryPin : Communauté sociale
centrée sur l'histoire

historypin

<http://www.historypin.com/>

Details Comments and suggestions (1) Street View Repeats (0) Copyright

Share:    



Gare du Grand Tronc à Sherbrooke

150 Rue des Grandes-Fourches Sud, Sherbrooke, QC J1H 5G5, Canada
1915 - 1925
25 Views



Pinned by **cyberleon1**

Le chemin de fer du Grand Tronc a été intégré au Canadien National. Cette gare remplace une première structure construite lors de l'arrivée du train à Sherbrooke en 1852.

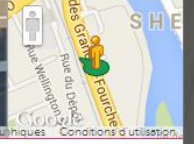
Tags: [gare](#), [train station](#), [train](#), [Sherbrooke](#)

 Favourite  Report

See on Map  Street View  See Bigger 

Details Comments and suggestions (1) **Street View** Repeats (0) Copyright

Share:



Details Comments and suggestions (1) **Street View** Repeats (0) Copyright

Share:



Google

Favourite Report

Fade

Reset

See on Map

Street View

Fullscreen

Des plateformes moins utilisées : Instagram, Pinterest, Tumblr...



<http://instagram.com/>

tumblr.

<https://www.tumblr.com/>

Pinterest

<https://fr.pinterest.com/>

Merci !